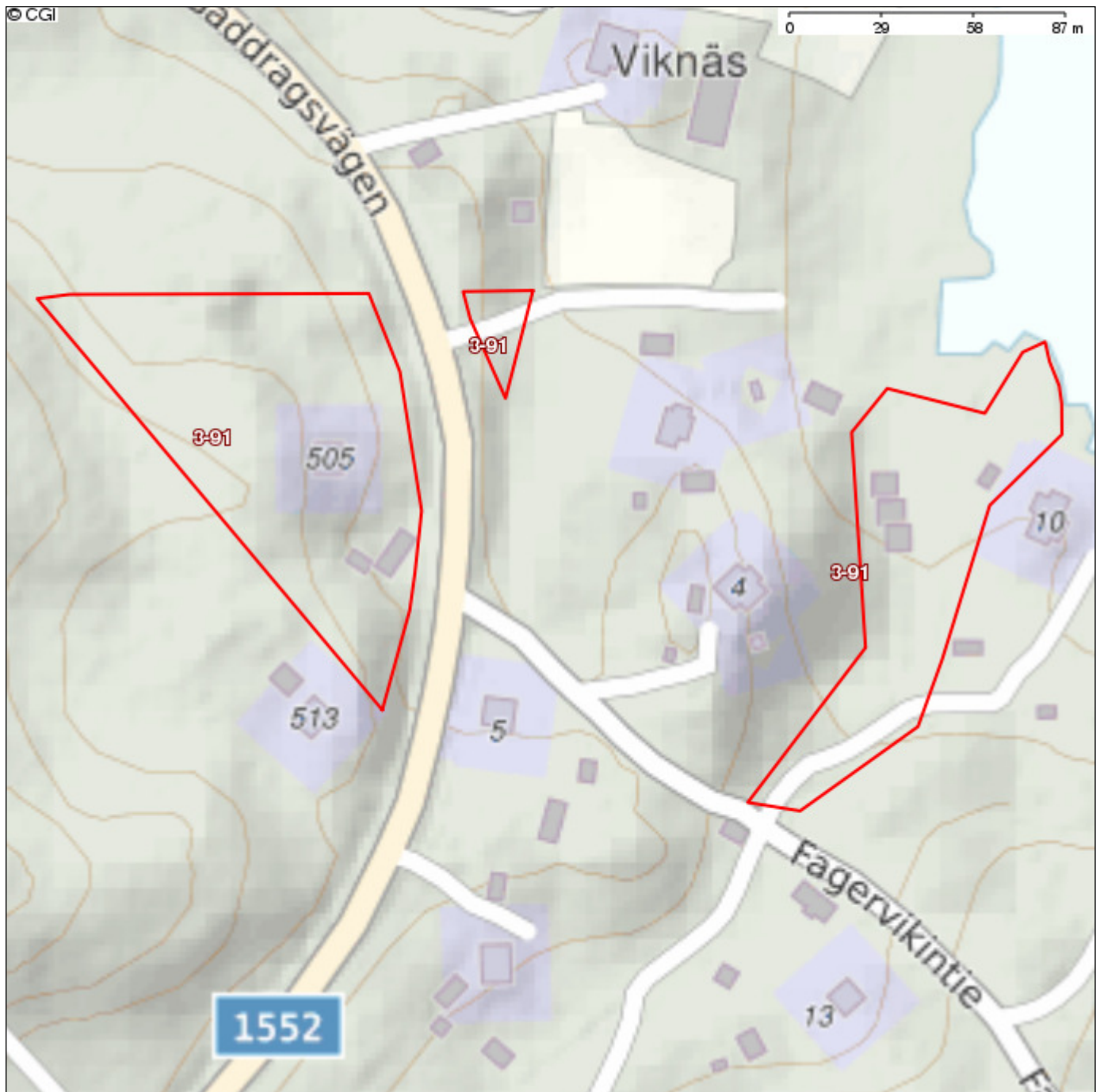
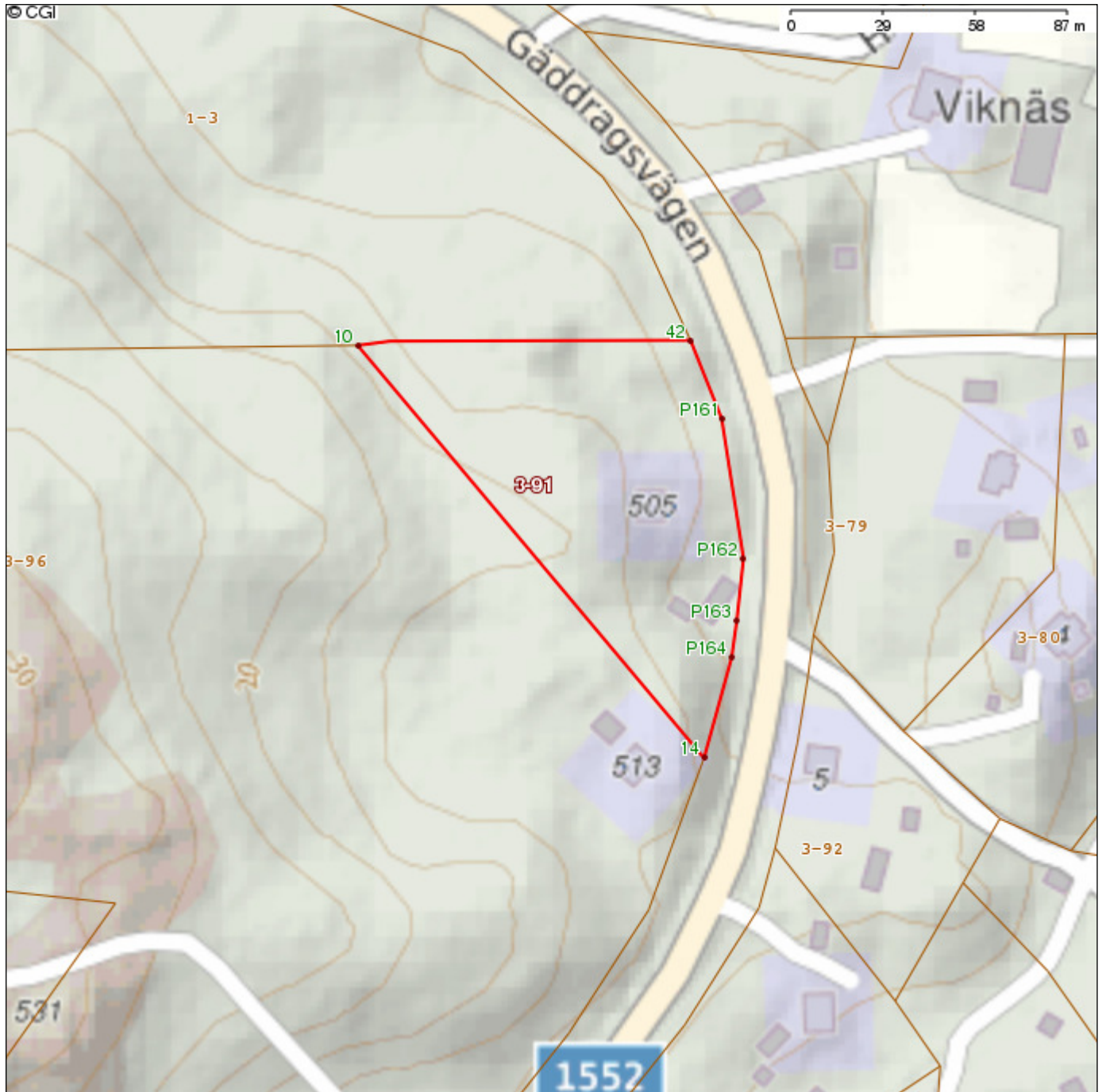


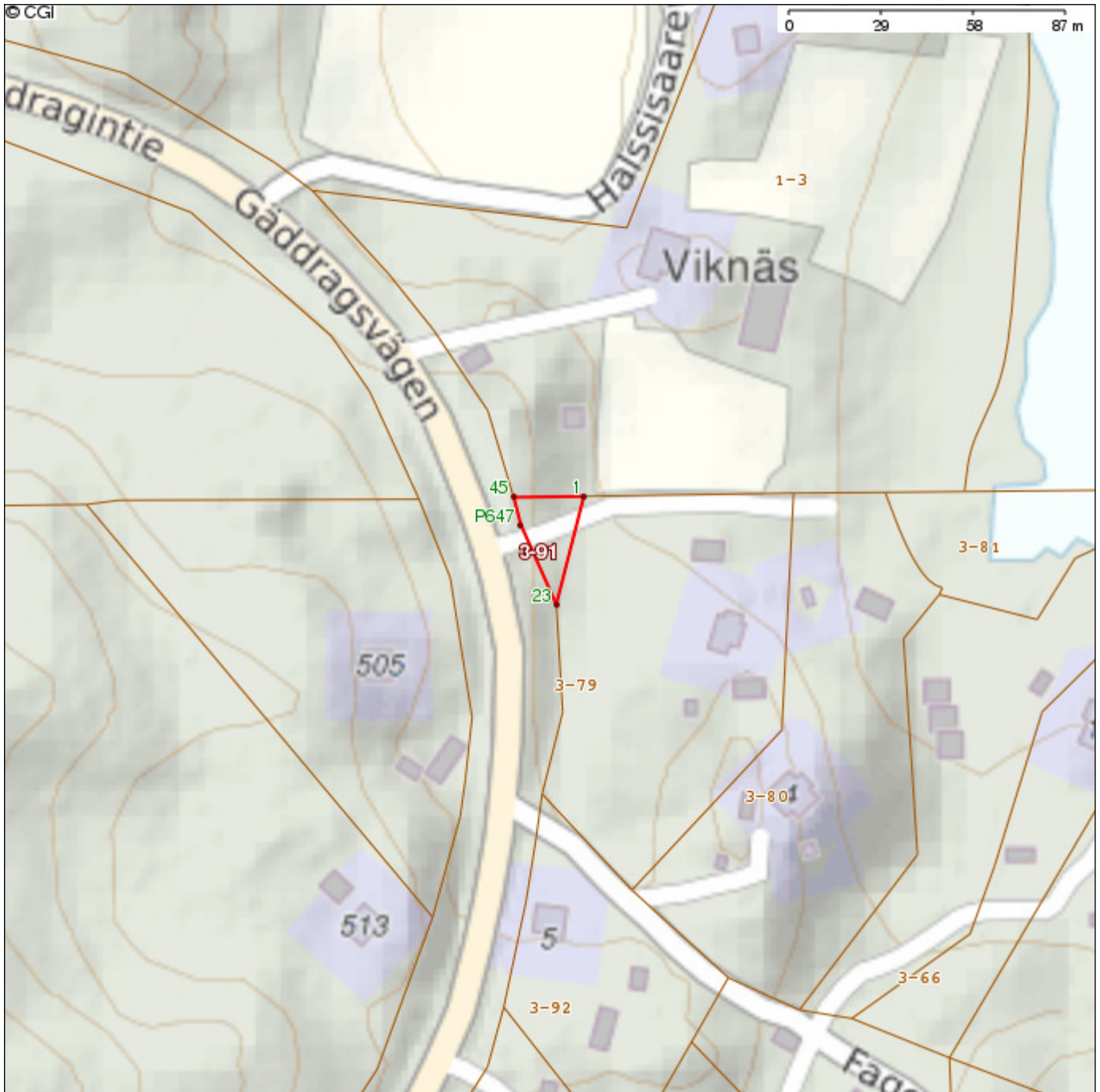
Kiinteistötunnus:	638-420-3-91
Rekisteriyksikkölaji:	Tila (1)
Nimi:	LAARI
Kunta:	Porvoo (638)
Kylä/kaupunginosa:	GÄDDRAG (420)
Rekisteröintipäivämäärä:	01.01.1997
Palstojen lukumäärä:	3
Maapinta-ala:	1.4016 ha



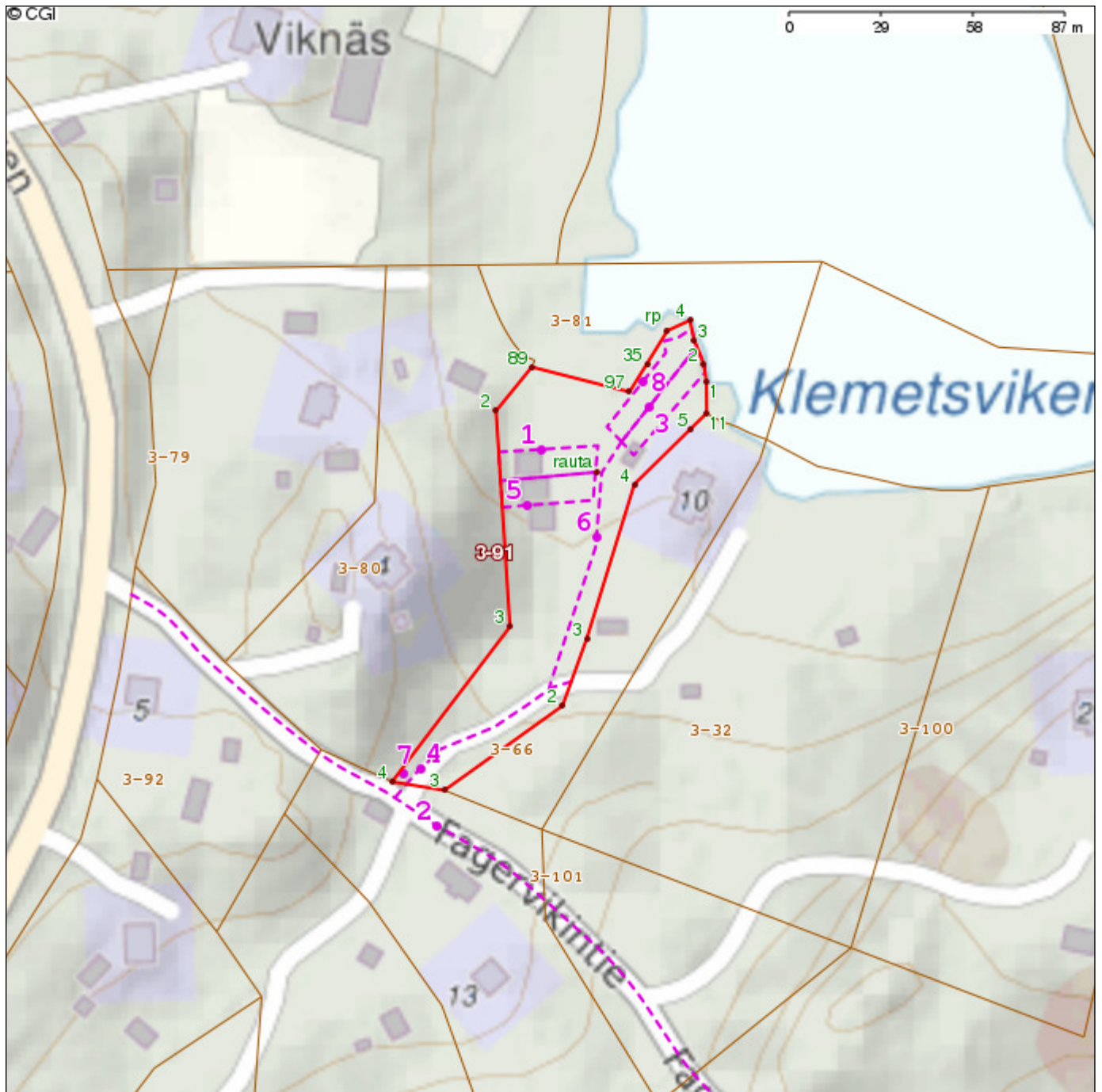
Kiinteistön raja- ja käyttöoikeusyksikötiedot on haettu Kiinteistötietojärjestelmästä. Karttatulosteeseen sijaintitiedoissa voi olla epätarkkuuksia. Kiinteistön tarkka alueellinen ulottuvuus selviää toimitusasiakirjoista ja maastosta. Karttatulosteella näytetään käyttöoikeusyksiköt, joiden sijaintitieto on merkitty kiinteistön alueelle tai sen läheisyyteen. Kiinteistöä rasittavat käyttöoikeusyksiköt selviävät kiinteistörekisteriotteesta. Taustakartta on viitteellinen. © MML ja kunnat



Kiinteistön raja- ja käyttöoikeusyksikkötiedot on haettu Kiinteistötietojärjestelmästä. Karttatulosten sijaintitiedoissa voi olla epätarkkuuksia. Kiinteistön tarkka alueellinen ulottuvuus selviää toimitusasiakirjoista ja maastosta. Karttatulosteella näytetään käyttöoikeusyksiköt, joiden sijaintitieto on merkitty kiinteistön alueelle tai sen läheisyyteen. Kiinteistöä rasittavat käyttöoikeusyksiköt selviävät kiinteistörekisteriotteesta. Taustakartta on viitteellinen. © MML ja kunnat



Kiinteistön raja- ja käyttöoikeusyksikkötiedot on haettu Kiinteistötietojärjestelmästä. Karttatulosten sijaintitiedoissa voi olla epätarkkuuksia. Kiinteistön tarkka alueellinen ulottuvuus selviää toimitusasiakirjoista ja maastosta. Karttatulosteella näytetään käyttöoikeusyksiköt, joiden sijaintitieto on merkitty kiinteistön alueelle tai sen läheisyyteen. Kiinteistöä rasittavat käyttöoikeusyksiköt selviävät kiinteistörekisteriotteesta. Taustakartta on viitteellinen. © MML ja kunnat



Kiinteistön raja- ja käyttöoikeusyksikkötiedot on haettu Kiinteistötietojärjestelmästä. Karttatulosten sijaintitiedoissa voi olla epätarkkuuksia. Kiinteistön tarkka alueellinen ulottuvuus selviää toimitusasiakirjoista ja maastosta. Karttatulosteella näytetään käyttöoikeusyksiköt, joiden sijaintitieto on merkitty kiinteistön alueelle tai sen läheisyyteen. Kiinteistöä rasittavat käyttöoikeusyksiköt selviävät kiinteistörekisteriotteesta. Taustakartta on viitteellinen. © MML ja kunnat

Karttatulosteella näytetään kaikki tulostusalueelle osuvat käyttöoikeusyksiköiden osat, joiden sijaintitieto on Maanmittauslaitoksen kiinteistörekisterissä merkitty kiinteistön alueelle tai sen läheisyyteen. Kiinteistöä rasittavat käyttöoikeusyksiköt selviävät kiinteistörekisteriotteesta

Käyttöoikeusyksikönsat

Numero: 1
Tunnus: 000-2008-K040140
Osa: 1 / 1
Laji: Kalastusta varten tarvittava alue (118)

Numero: 2
Tunnus: 000-2006-K009018
Osa: 1 / 5
Nimi: FAGERVIK
Laji: Tieoikeus (301)

Numero: 3
Tunnus: 000-2008-K040135
Osa: 1 / 1
Laji: Venevalkama (112)

Numero: 4
Tunnus: 000-2006-K009018
Osa: 2 / 5
Nimi: FAGERVIK
Laji: Tieoikeus (301)

Numero: 5
Tunnus: 000-2008-K040187
Osa: 1 / 1
Laji: Kalastusta varten tarvittava alue (118)

Numero: 6
Tunnus: 000-2008-K040206
Osa: 1 / 1
Laji: Tieoikeus (301)

Numero: 7
Tunnus: 000-2010-K052278
Osa: 1 / 1
Laji: Talousveden ottaminen (101)

Numero: 8
Tunnus: 000-2008-K040138
Osa: 1 / 1
Laji: Venevalkama (112)